


# MIEJSCOWY PLAN ZAGOSPODAROWANIA PRZESTRZENNEGO „POLNA-4” W SZCZECINKU

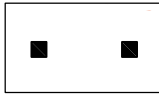
1 : 1 000

6.206.9.05.2 Załącznik Nr 1a  
do uchwały Nr .....  
Rady Miasta Szczecinek  
z dnia .....

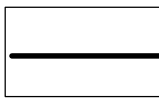


obr.0007  
obr.0012

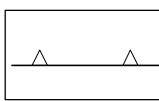
1 cm - 10 m



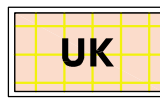
granica obszaru objętego planem



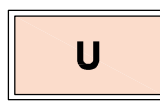
linie rozgraniczające tereny o różnym przeznaczeniu  
lub różnych zasadach zagospodarowania



linie zabudowy nieprzekraczalne



**UK** teren zabudowy usługowej -  
- usługi kultu religijnego



**U** teren zabudowy usługowej



**KD-Z** teren drogi publicznej klasy zbiorczej



**KP** teren publicznego ciągu pieszego