


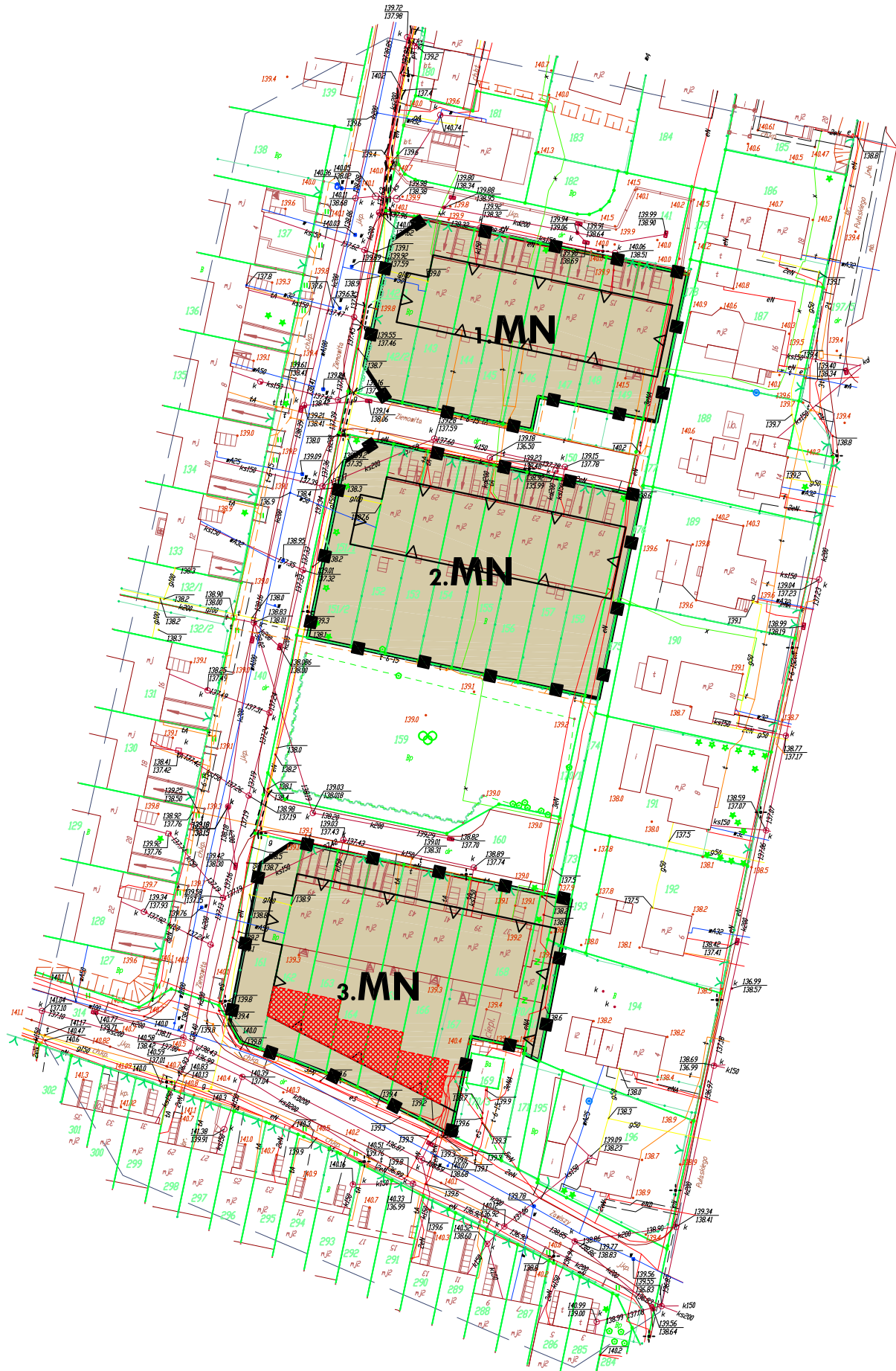
MIEJSCOWY PLAN ZAGOSPODAROWANIA PRZESTRZENNEGO „POLNA-4” W SZCZECINKU






6.206.9.05.2

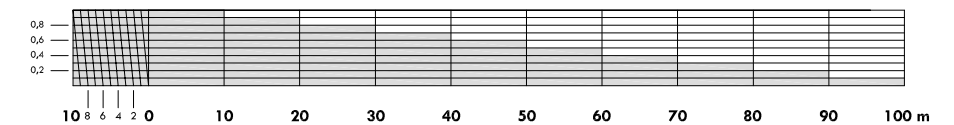
6.206.10.01.1

1 : 1 000

Załącznik Nr 1b
do uchwały Nr
Rady Miasta Szczecinek
z dnia



-  granice obszarów objętych planem
-  linie rozgraniczające tereny o różnym przeznaczeniu lub różnych zasadach zagospodarowania
-  linie zabudowy nieprzekraczalne
-  tereny zabudowy mieszkaniowej jęnorodzinnej
-  część terenu 3.MN, na której dopuszcza się lokalizację budynków garażowych, gospodarczych lub garażowo-gospodarczych



1 cm - 10 m