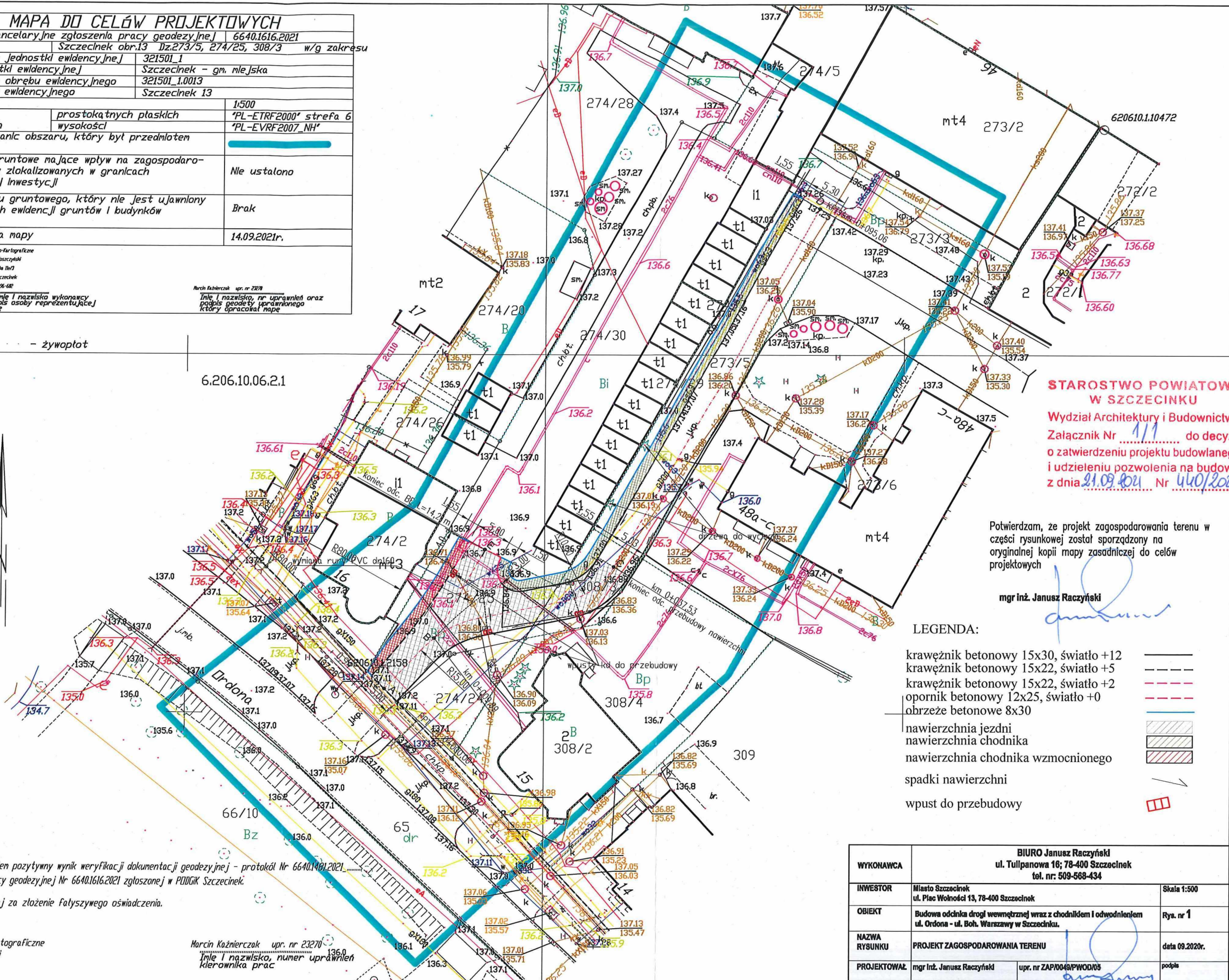


MAPA DO CELÓW PROJEKTOWYCH

Dzianczenie kancelaryjne zgłoszenia pracy geodezyjnej	6640.1616.2021
Miejscowość	Szczecinek obr.13 Dz.273/5, 274/25, 308/3 w/g zakresu
Identyfikator jednostki ewidencyjnej	321501_1
Nazwa jednostki ewidencyjnej	Szczecinek - gm. miejska
Identyfikator obszaru ewidencyjnego	321501_1.0013
Nazwa obszaru ewidencyjnego	Szczecinek 13
Skala mapy	1:500
Nazwa układu współrzędnych	prostokątnych płaskich
wysokości	'PL-ETRF2000' strefa 6
Dzianczenie granic obszaru, który był przedmiotem aktualizacji	'PL-EVRF2007_NH'
Służebności gruntowe mające wpływ na zagospodarowanie gruntów zlokalizowanych w granicach projektowanej inwestycji	Nie ustalono
Kontur użytku gruntowego, który nie jest ujawniony w bazie danych ewidencyjnych gruntów i budynków	Brak
Data wykonania mapy	14.09.2021r.
Przedsiębiorstwo Geodezyjno-Kartograficzne Grzegorz Moszczyński ul. Kapernika 11e/3 78-400 Szczecinek tel. 609-696-602	
Marcin Kaźmierczak upr. nr 23270 Imię i nazwisko, nr uprawnień oraz podpis geodety uprawnionego, który opracował mapę	

..... - żywopłot

6.206.10.06.2.1



STAROSTWO POWIATOWE W SZCZECINKU

Wydział Architektury i Budownictwa
 Załącznik Nr 111 do decyzji o zatwierdzeniu projektu budowlanego i udzieleniu pozwolenia na budowę z dnia 21.09.2021r. Nr 440/2021

Potwierdzam, że projekt zagospodarowania terenu w części rysunkowej został sporządzony na oryginalnej kopii mapy zasadniczej do celów projektowych

mgr inż. Janusz Raczyński

LEGENDA:

- krawężnik betonowy 15x30, światło +12
- krawężnik betonowy 15x22, światło +5
- krawężnik betonowy 15x22, światło +2
- opornik betonowy 12x25, światło +0
- obrzeże betonowe 8x30
- nawierzchnia jezdni
- nawierzchnia chodnika
- nawierzchnia chodnika wzmocnionego
- spadki nawierzchni
- wpust do przebudowy

Oświadczam, że w wyniku kontroli uzyskalem pozytywny wynik weryfikacji dokumentacji geodezyjnej - protokół Nr 6640.1401.2021 z dn. sporządzonej w ramach pracy geodezyjnej Nr 6640.1616.2021 zgłoszonej w PDDGIK Szczecinek.

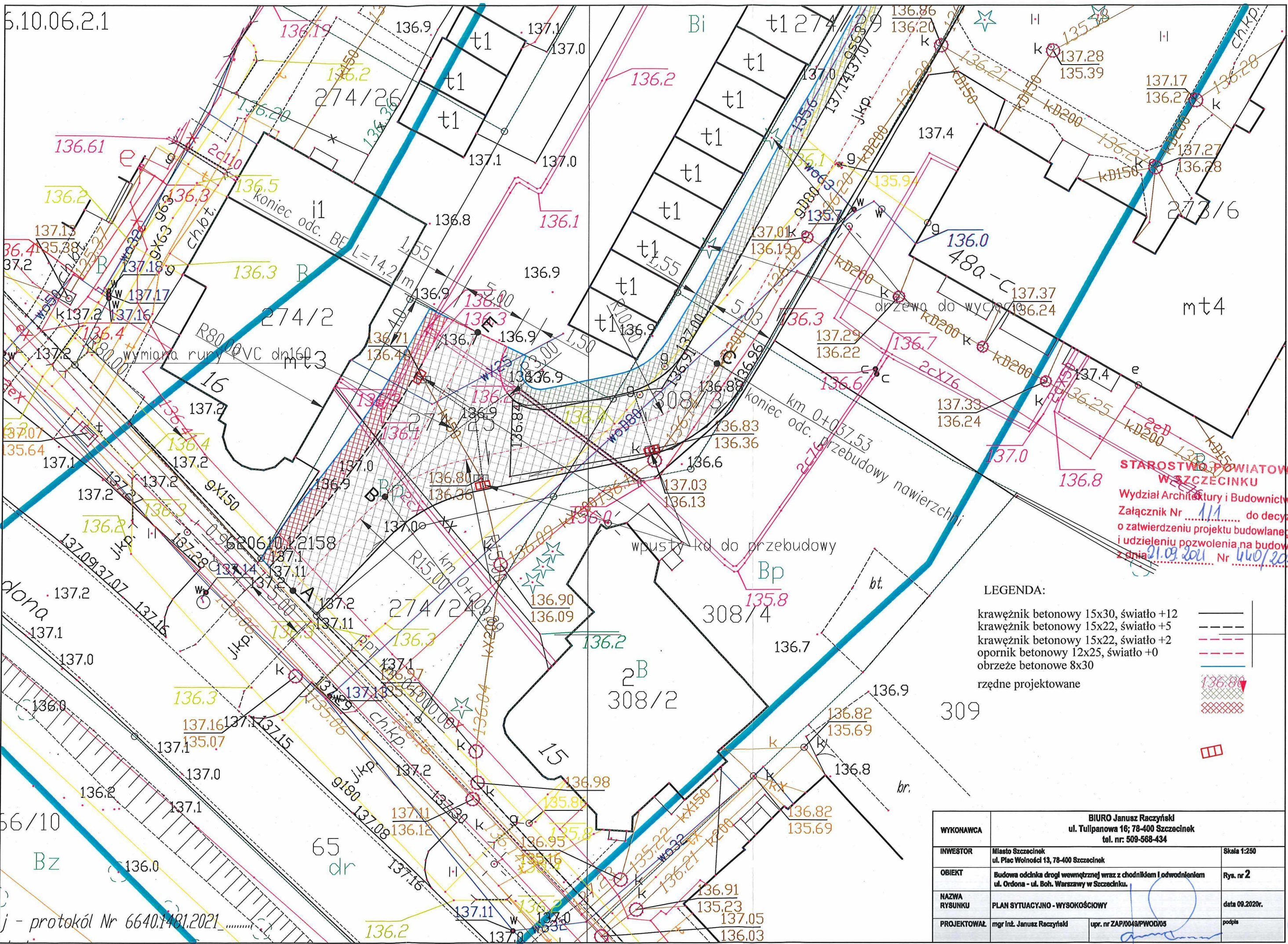
Jestem świadomy odpowiedzialności karnej za złożenie fałszywego oświadczenia.

Przedsiębiorstwo Geodezyjno-Kartograficzne
 Grzegorz Moszczyński
 ul. Kapernika 11e/3
 78-400 Szczecinek

Marcin Kaźmierczak upr. nr 23270
 Imię i nazwisko, numer uprawnień klerownika prac

WYKONAWCA	BIURO Janusz Raczyński ul. Tulipanowa 16; 78-400 Szczecinek tel. nr: 509-568-434	
INWESTOR	Miasto Szczecinek ul. Plac Wolności 13, 78-400 Szczecinek	Skala 1:500
OBIEKT	Budowa odcinka drogi wewnętrznej wraz z chodnikiem i odwodnieniem ul. Ordona - ul. Boh. Warszawy w Szczecinku.	Rys. nr 1
NAZWA RYSUNKU	PROJEKT ZAGOSPODAROWANIA TERENU	data 09.2020r.
PROJEKTOWAŁ	mgr inż. Janusz Raczyński	upr. nr ZAP/0049/PWOD/05

5.10.06.2.1



**STAROSTWO POWIATOWE
W SZCZECINKU**
Wydział Architektury i Budownictwa
Załącznik Nr 111 do decyzji
o zatwierdzeniu projektu budowlanego
i udzieleniu pozwolenia na budowę
z dnia 21.09.2021 Nr 640/2021

LEGENDA:

krawężnik betonowy 15x30, światło +12	—
krawężnik betonowy 15x22, światło +5	- - -
krawężnik betonowy 15x22, światło +2	- · - · -
opornik betonowy 12x25, światło +0	— · — · —
obrzeże betonowe 8x30	— · — · — · — · —
rzędne projektowane	136.84

WYKONAWCA	BIURO Janusz Raczyński ul. Tulipanowa 16; 78-400 Szczecinek tel. nr: 509-568-434	
INWESTOR	Miasto Szczecinek ul. Plac Wolności 13, 78-400 Szczecinek	Skala 1:250
OBIEKT	Budowa odcinka drogi wewnętrznej wraz z chodnikiem i odwodnieniem ul. Ordona - ul. Boh. Warszawy w Szczecinku.	Rys. nr 2
NAZWA RYSUNKU	PLAN SYTUACYJNO - WYSOKOŚCIOWY	data 09.2020r.
PROJEKTOWAŁ	mgr inż. Janusz Raczyński	upr. nr ZAP/0049/PWOD/05

j - protokół Nr 6640.1481.2021

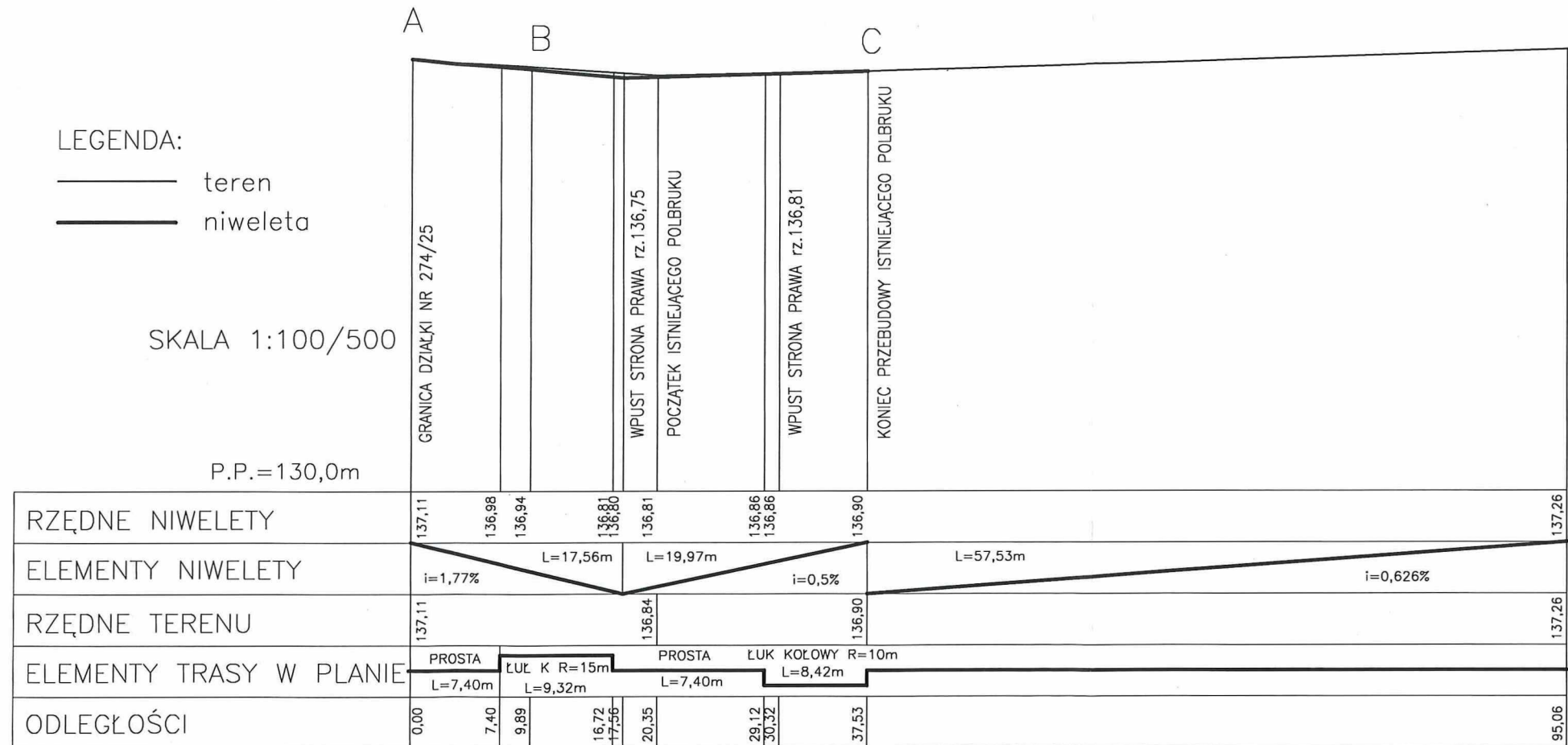
28

LEGENDA:

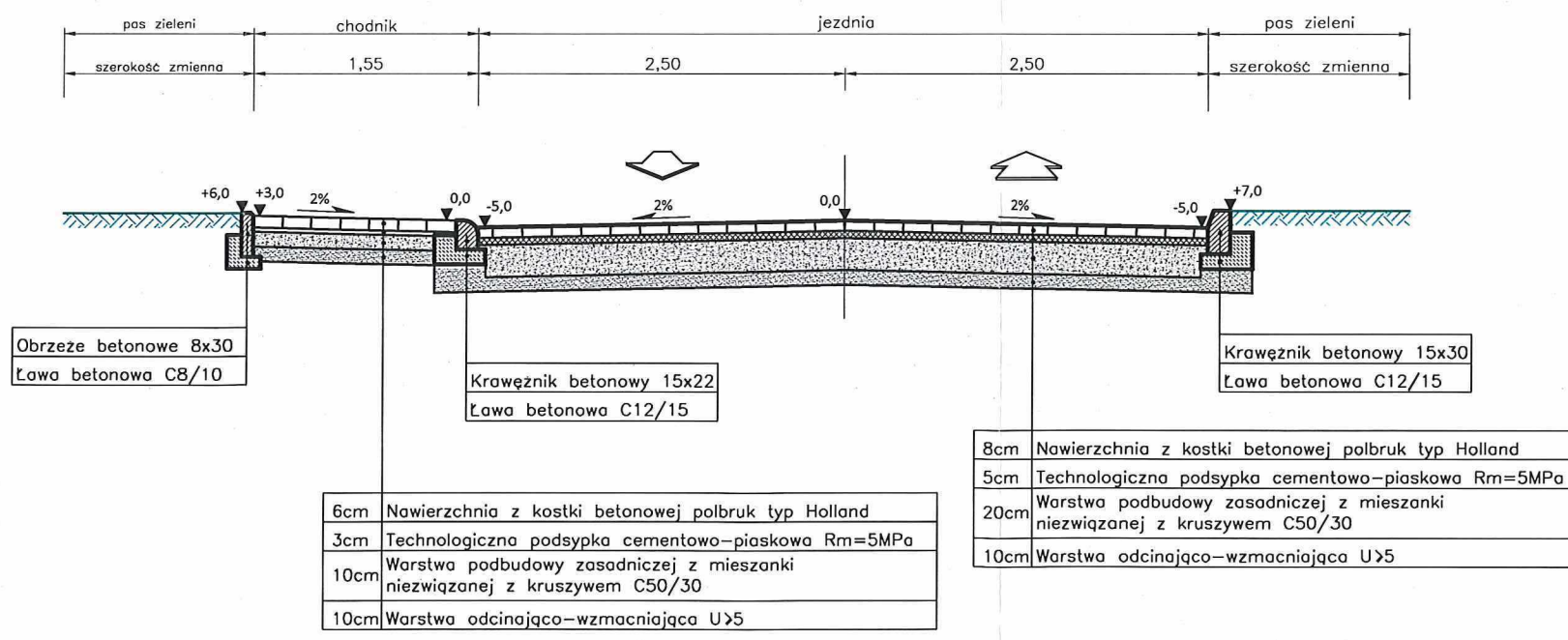
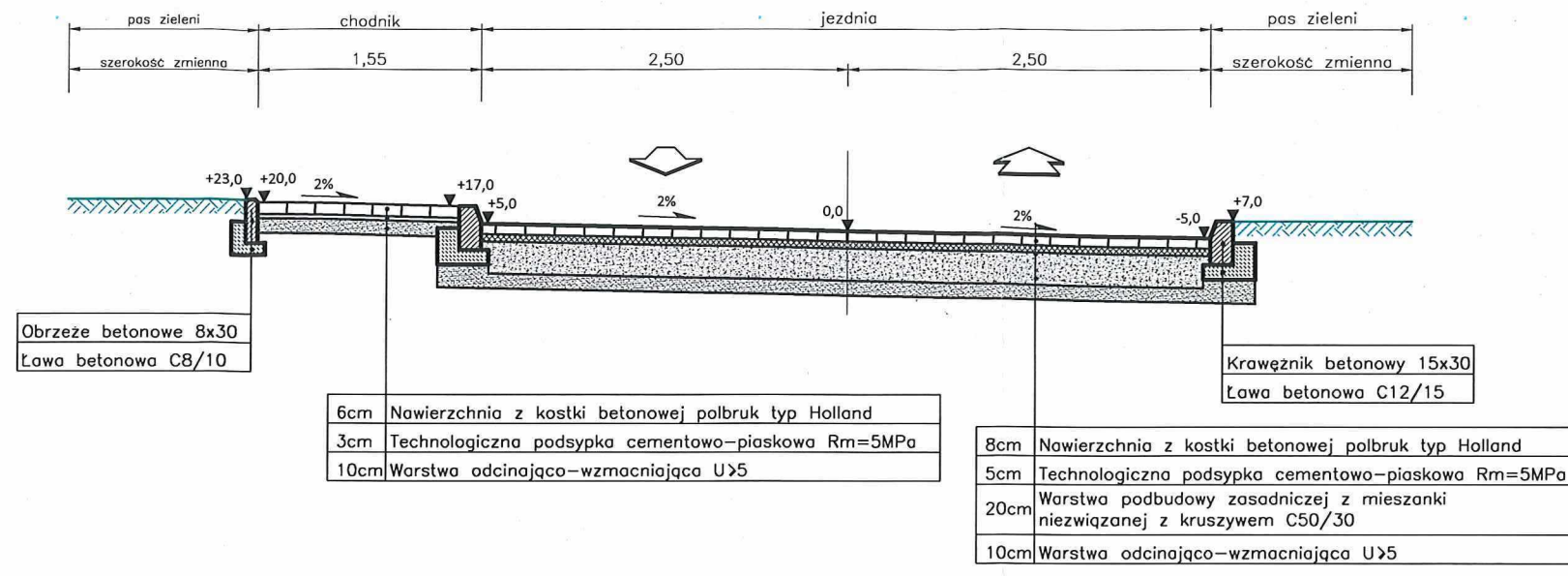
— teren
 — niweleta

SKALA 1:100/500

P.P.=130,0m



WYKONAWCA	BIURO Janusz Raczyński ul. Tulipanowa 16; 78-400 Szczecinek tel. nr: 509-588-434	
INWESTOR	Miasto Szczecinek ul. Plac Wolności 13, 78-400 Szczecinek	Skala 1:100/500
OBIEKT	Budowa odcinka drogi wewnętrznej wraz z chodnikiem i odwodnieniem ul. Ordona - ul. Boh. Warszawy w Szczecinku.	Rys. nr 3
NAZWA RYSUNKU	NIWELETA ABCD	data 07.2020r.
PROJEKTOWAŁ	mgr Inż. Janusz Raczyński	upr. nr ZAP/0049/PWOD/05



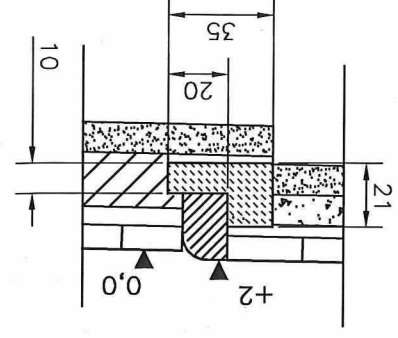
**STAROSTWO POWIATOWE
W SZCZECINKU**
Wydział Architektury i Budownictwa
Załącznik Nr 111 do decyzji
o zatwierdzeniu projektu budowlanego
i udzieleniu pozwolenia na budowę
z dnia 21.09.2021 Nr 440/2021

WYKONAWCA	BIURO Janusz Raczyński ul. Tulpanowa 16; 78-400 Szczecinek tel. nr: 509-568-434	
INWESTOR	Miasto Szczecinek ul. Plac Wolności 13, 78-400 Szczecinek	Skala 1:50
OBIEKT	Budowa odcinka drogi wewnętrznej wraz z chodnikiem i odwodnieniem ul. Ordona - ul. Boh. Warszawy w Szczecinku.	Rys. nr 4
NAZWA RYSUNKU	PRZEKROJE KONSTRUKCYJNE	data 07.2020r.
PROJEKTOWAŁ	mgr inż. Janusz Raczyński	upr. nr ZAP/0048/PWOD/05

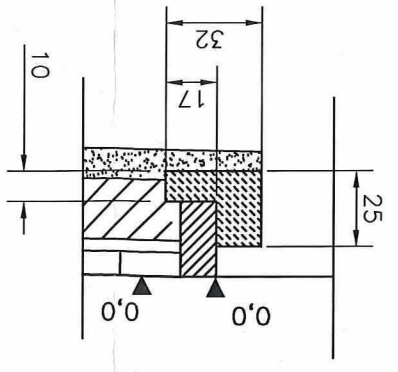
30

31

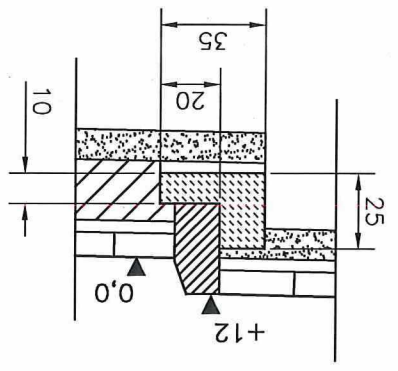
WYKONAWCA BIURO Janusz Raczynski ul. Tulipanowa 16, 78-400 Szczecinek tel. nr: 509-568-434		INWESTOR Miasto Szczecinek ul. Plac Wolności 13, 78-400 Szczecinek Skala 1:25	OBJEKT Budowa odcinka drogi wewnętrznej wraz z chodnikiem i odwodnieniem ul. Ordona - ul. Boh. Warszawy w Szczecinku. Rys. nr 5	NAZWA SZCZEGÓLNY KONSTRUKCYJNE	PROJEKTOWAL. mgr inż. Janusz Raczynski upr. nr ZAP/0049/PWOD/05
		data 07.2020r.		podpis	



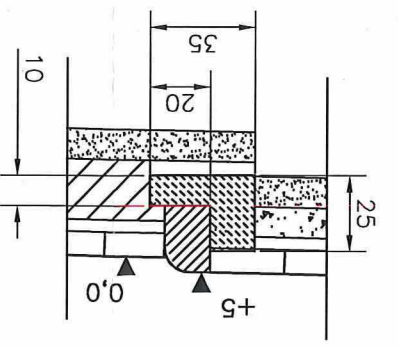
szczegól ustawienia krawężnika wystającego "+2"
ława betonowa z oporem C12/15 F=0,06 m3/mb



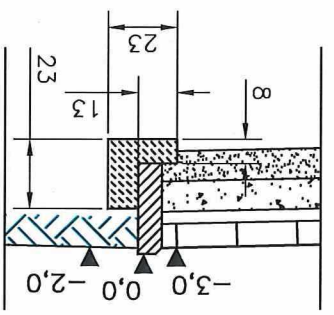
szczegól ustawienia opornika wtopionego "0,0"
ława betonowa z oporem C12/15 F=0,0545 m3/mb



szczegól ustawienia krawężnika wystającego "+12"
ława betonowa z oporem C12/15 F=0,06 m3/mb



szczegól ustawienia krawężnika wystającego "+5"
ława betonowa z oporem C12/15 F=0,06 m3/mb



szczegól ustawienia obrzeża 8x30
ława betonowa z oporem C8/10 F=0,0334 m3/mb

**STAROSTWO POWIATOWE
W SZCZECINKU**
Wydział Architektury i Budownictwa
Załącznik Nr 1/1 do decyzji
o zatwierdzeniu projektu budowlanego
i udzieleniu pozwolenia na budowę
z dnia 21.09.2021 Nr