


**INWESTOR:** Miasto Szczecinek  
Plac Wolności 13  
78-400 Szczecinek


**TEMAT:** **PROJEKT ELEMENTÓW MAŁEJ ARCHITEKTURY  
W MIEJSCU PUBLICZNYM  
SŁUŻĄCEJ REKREACJI CODZIENNEJ**  
działka nr 53/1, ob. 0028  
Mysia Wyspa- Szczecinek



**STADIUM:** **PROJEKT ZAGOSPODAROWANIA TERENU**

**PROJEKTANT:** **TOMASZ WOLANIN - architekt**  
Pl. Wolności 13  
78-400 Szczecinek

<b>BRANŻA:</b>	<b>PROJEKTANCI:</b>	<b>upr.proj.</b>	<b>Podpis i pieczęć</b>
----------------	---------------------	------------------	-------------------------

ARCHITEKTURA: PROJEKTANT (AUTOR PROJEKTU)	TOMASZ WOLANIN	64/07/DOIA	
---	----------------	------------	---

SZCZECINEK	MARZEC 2022	NR EGZ.
------------	-------------	---------



IZBA ARCHITEKTÓW  
RZECZYPOSPOLITEJ POLSKIEJ

DOLNOŚLĄSKA OKRĘGOWA IZBA ARCHITEKTÓW  
OKRĘGOWA KOMISJA KWALIFIKACYJNA

L.dz. DOIA /44/2008  
sygnatura akt: OKK/7131/27/07

Wrocław, dnia 07.01.2008 r

## DECYZJA

Na podstawie art. 12 ust. 1 pkt 1 i ust. 2, art. 13 ust. 1 pkt 1 i art. 14 ust. 1 pkt 1 ustawy z dnia 7 lipca 1994 r. - Prawo budowlane (tekst jednolity: Dz. U. z 2006 r. Nr 156, poz. 1118 z późn. zm.), art. 11 i 24 ust. 1 pkt 2 ustawy z dnia 15 grudnia 2000 r. o samorządach zawodowych architektów, inżynierów budownictwa oraz urbanistów (Dz. U. z 2001 r. Nr 5, poz. 42 z późn. zm.) oraz art. 104 i 107 § 1 i 4 ustawy z dnia 14 czerwca 1960 r. - Kodeks postępowania administracyjnego (tekst jednolity: Dz. U. z 2000 r. Nr 98, poz. 1071 z późn. zm.) oraz § 11 ust. 1 pkt 1 rozporządzenia Ministra Transportu i Budownictwa z dnia 28 kwietnia 2006 r. w sprawie samodzielnych funkcji technicznych w budownictwie (Dz. U. z 2006 r. Nr 83, poz. 578 z późn. zmianami),

**Okręgowa Komisja Kwalifikacyjna Dolnośląskiej Okręgowej Izby Architektów  
stwierdza, że**

**Pan mgr inż. arch. Tomasz Leszek Wolanin**

**posiada odpowiednie wykształcenie techniczne i praktykę zawodową**

**i nadaje**

**UPRAWNIENIA BUDOWLANE**

**w specjalności architektonicznej do projektowania bez ograniczeń**

**nr ewidencyjny 64/07/DOIA**

Decyzja niniejsza uwzględnia w całości żądanie strony i nie wymaga uzasadnienia.

Od niniejszej decyzji przysługuje odwołanie do Krajowej Komisji Kwalifikacyjnej Izby Architektów. Odwołanie wnosi się za pośrednictwem Okręgowej Komisji Kwalifikacyjnej DOIA, w terminie 14 dni od dnia doręczenia decyzji.

Włodzimierz Wilczewski - przewodniczący OKK

Leszek Link - v-ce przewodniczący OKK

Juliusz Modlinger - sekretarz OKK

Elżbieta Cegielska - członek OKK

Jerzy Chmiel - członek OKK

Krzysztof Czerkas - członek OKK

Wanda Grochocka - członek OKK

Piotr Kociotek - członek OKK

Jan Matkowski - członek OKK

Otrzymują:

1. Pan Tomasz Wolanin, ul. B. Chrobrego 17/3, 50-254 Wrocław
2. Główny Inspektor Nadzoru Budowlanego
3. Dolnośląska Okręgowa Rada Izby Architektów
4. A/a





IZBA ARCHITEKTÓW  
RZECZYPOSPOLITEJ POLSKIEJ

Dolnośląska Okręgowa Rada Izby Architektów RP

## **ZAŚWIADCZENIE - ORYGINAŁ**

**(wypis z listy architektów)**

Dolnośląska Okręgowa Rada Izby Architektów RP zaświadcza, że:

**mgr inż. arch. Tomasz Leszek Wolanin**

posiadający kwalifikacje zawodowe do pełnienia samodzielnych funkcji technicznych w budownictwie w specjalności architektonicznej i w zakresie posiadanych uprawnień nr **64/07/DOIA**, jest wpisany na listę członków Dolnośląskiej Okręgowej Izby Architektów RP pod numerem: **DS-1193**.

Członek czynny od: 06-05-2008 r.

Data i miejsce wygenerowania zaświadczenia: 12-03-2021 r. Wrocław.

Zaświadczenie jest ważne do dnia: **30-06-2022 r.**

Podpisano elektronicznie w systemie informatycznym Izby Architektów RP przez:  
Anna Kościuk, Przewodnicząca Okręgowej Rady Izby Architektów RP.

Nr weryfikacyjny zaświadczenia:

**DS-1193-2BY6-9A95-FB7Y-Y758**

[Wpisz tekst]

## OPIS

do projektu obiektów małej architektury w miejscu publicznym służącym rekreacji codziennej na terenie dz. nr 53/1 obr. 0028 na Mysiej Wyspie w Szczecinku

### CZĘŚĆ OGÓLNA

---

**1. Inwestor:** Miasto Szczecinek - Pl. Wolności 13, 78-400 Szczecinek

**2. Dane wyjściowe.**

- Uzgodnienie koncepcji architektonicznej z Inwestorem
- Wizja lokalna na terenie inwestycji
- Mapa do celów projektowych w skali 1:500

**1. Stan istniejący**

Działka nr 53/1 usytuowana jest w Szczecinku na Mysiej Wyspie. Jest terenem wolnym od zabudowy przeznaczonym w miejscowym planie pod lokalizację terenów zieleni i rekreacji.

#### Opis części planu zagospodarowania terenu

---

**1. Zagospodarowanie terenu**

Na opisywanym terenie proponuje się realizację elementów małej architektury dla mieszkańców miasta. Planuje się wyodrębnić 5 elementów:

1. stół do piłkarzyków – 1 szt.
2. stół do tenisa stołowego - 2 szt.
3. stół do gier planszowych – 1 szt.
4. szachownica plenerowa – 1 szt.
5. kręgielnia- 1 szt.

Projektowane elementy małej architektury posadowione będą na systemowych fundamentach trwale połączone z gruntem.

Id: 949802/120101  
197 188 1 1 204  
WICZ 197 188 1 1 204


Sporządził:  
mgr. inż. arch. Tomasz Wolanin


[Wpisz tekst]

## SZACHY





## STÓLSZACHOWY



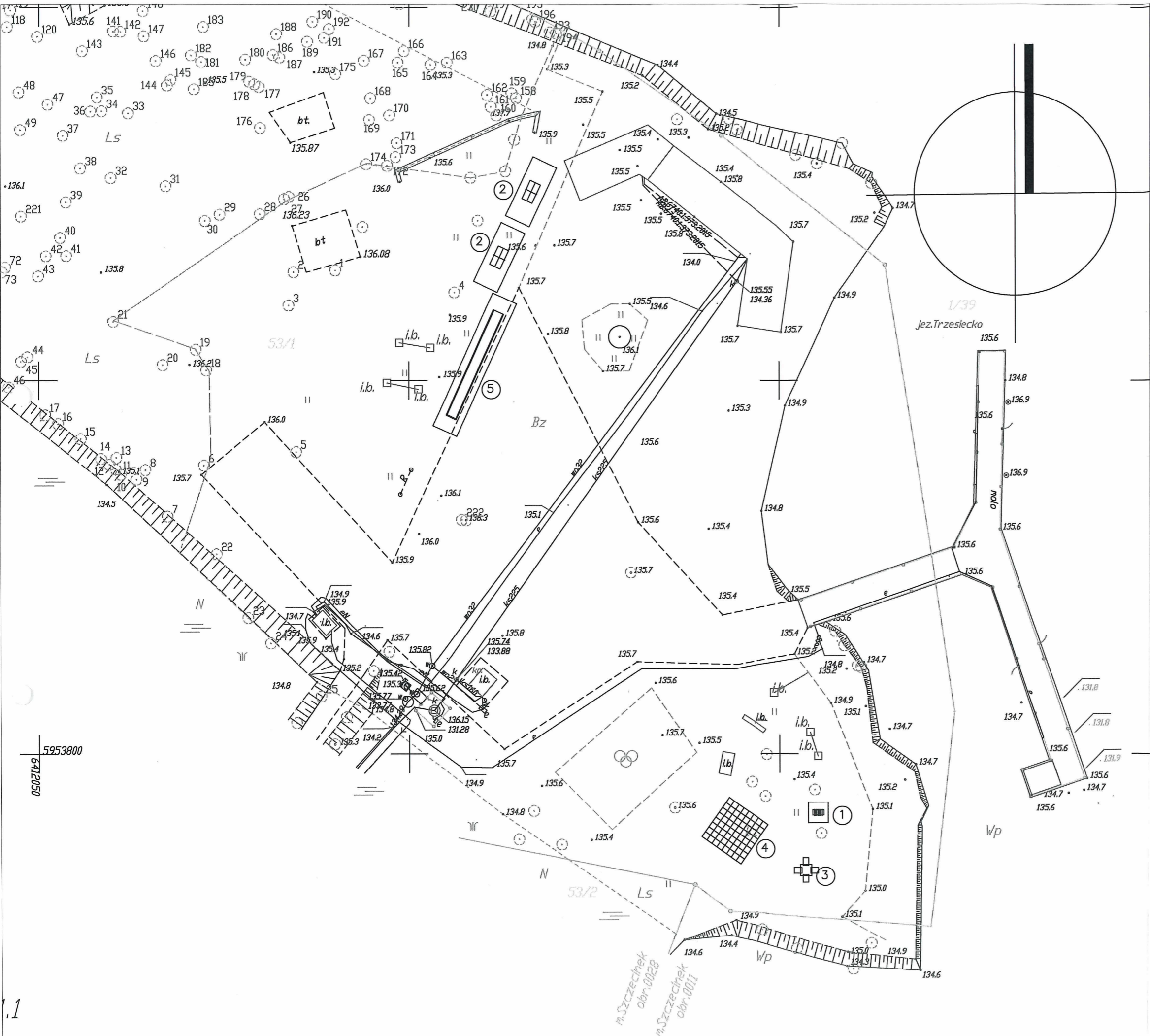












**LEGENDA**

- ① stół do piłkarzyków
- ② stół do tenisa stołowego
- ③ stół szachowy- do gier planszowych zewnętrzny
- ④ szachownica zewnętrzna
- ⑤ szachownica zewnętrzna
- strefy bezpieczeństwa
- kregielnia zewnętrzna

OŚWIADCZAM, ŻE PRJOEKT ZAGOSPODAROWANIA TERENU ZOSTAŁ SPORZĄDZONY NA KOPII MAPY DO CELÓW PROJEKTOWYCH ZGODNEJ Z ORYGINAŁEM

PODPIS  
MGR INZ. ARCH.  
TOMASZ WOLANIN

PROJEKT CHRONIONY PRAWEM AUTORSKIM. ROZPOWISZCZANIE WNIOSZEDU OPACZANIA, JAK TEŻ JEJEGO FRAGMENTÓW, W TYM KONCEPCIJ WYKONANYCH RYSUNKÓW, A PODAĆ UMIESZCZANIE W SYSTEMACH PRZECHOWYWANIA DANYCH – ZA WYMIKNIEM WŁASNYCH ORGANÓW ADMINISTRACJI, PRZEKAZYWANIE W JAKIEKOLWIEK FORMIE, W TYM ELEKTRONICZNEJ, MECHANICZNEJ, FOTOKOPII, REPRODUKCJI, PRZEDRUKU ORAZ DOKONYWANIE ZMIAN BEZ ZGODY AUTORA, JEST ZABRONIONE I PODLEGA ODPOWIEDZIALNOŚCI KARNEJ Z TĄCZY ART. 115,117,118 USTAWY Z DN.4 LUTEGO 1994r. O PRAWIE AUTORSKIM I PRAWACH POKREWNYCH(DZ.U. nr24, poz.83 z 1994r.)

OBIEKTY MAŁEJ ARCHITEKTURY  
W MIEJSCU PUBLICZNYM  
DZIAŁKA NR 53/1 OBR. 0028  
MYSIA WYSPA– SZCZECINEK

NWESTOR  
MIASTO SZCZECINEK  
PL. WOLNOŚCI 13  
78-400 SZCZECINEK

WYKONAWCA  
ARCHITEKT TOMASZ WOLANIN  
PL. WOLNOŚCI 13  
78-400 SZCZECINEK

FAZA  
BRANZA  
PROJEKT ZAGOSPODAROWANIA  
TERENU

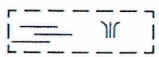


TEMAT  
PROJEKT ZAGOSPODAROWANIA TERENU

OPRACOWAŁ MGR INZ. ARCH. TOMASZ WOLANIN	UPR. 64/07/DOIA	DATA 03.2022	PODPIS
---	--------------------	-----------------	--------

SKALA 1:500	INDEKS A
DATA 03.2022	NR. RYSUNKU A1

M. Szczecinek  
obr. 0028  
M. Szczecinek  
obr. 0011

# MAPA DO CELÓW PROJEKTOWYCH

Oznaczenie kancelaryjne zgłoszenia pracy geodezyjnej		6640.33.2021
Miejscowość	Szczecinek 0028 w/g zakresu	
Identyfikator jednostki ewidencyjnej	321501_1	
Nazwa jednostki ewidencyjnej	miasto Szczecinek	
Identyfikator obrębu ewidencyjnego	321501_1.0028, 321501_1.0011	
Nazwa obrębu ewidencyjnego	Trzesieka 28, 11	
Skala mapy	1:500	
Nazwa układu współrzędnych	prostokątnych płaskich	PL-2000/18 strefa 6
	wysokości	PL-EVRF2007-NH
Oznaczenie granic obszaru, który był przedmiotem aktualizacji	— — — — —	
Służebności gruntowe mające wpływ na zagospodarowanie gruntów zlokalizowanych w granicach projektowanej inwestycji	nie ustalono	
Kontur użytku gruntowego, który nie jest ujawniony w bazie danych ewidencji gruntów i budynków		
Data wykonania mapy	28-04-2021r	
<b>GEOSYSTEM Jerzy Cieszko</b> 78-400 Szczecinek ul. Warcisława IV 6/2 tel.94 3740573 kom. 602105840 <hr/> <small>Nazwa / imię i nazwisko wykonawcy oraz podpis osoby reprezentującej wykonawcę</small>		 <b>mgr inż. Jerzy Cieszko</b> Nr uprawnień 4389 Jerzy Cieszko / upr. nr zaśw. 4389 zakres 1,2 <hr/> <small>Imię i nazwisko, nr uprawnień oraz podpis geodety uprawnionego który opracował mapę</small>
Jestem świadomy odpowiedzialności karnej za złożenie fałszywych oświadczeń. Oświadczam, że operat techniczny zawierający rezultaty prac geodezyjnych w wyniku których powstał niniejszy dokument uzyskał pozytywny wynik weryfikacji		
Identyfikator zgłoszenia prac geodezyjnych	6640.33.2021	
Organ służby geodezyjnej, który otrzymał zgłoszenie	Starosta Powiatu Szczecineckiego	
Wykonawca prac geodezyjnych	GEOSYSTEM Jerzy Cieszko	
nr. oraz data sporządzenia dokumentu zawierającego wynik pozytywnej weryfikacji	PROTOKÓŁ NR 6640.33.2021.12322 z dnia 18.05.2021r.	
Imię i nazwisko oraz nr uprawnień zawodowych kierownika prac	 <b>mgr inż. Jerzy Cieszko</b> Nr uprawnień 4389 Jerzy Cieszko nr uprawnień 4389 zakres 1,2	



**STAROSTA SZCZECINECKI**  
**ul. Wacławowa IV 16**  
**78-400 SZCZECINEK**

*(nazwa organu, do którego zgłoszone zostały prace geodezyjne)*

**6640.33.2021**

*(identyfikator zgłoszenia prac geodezyjnych)*

**PROTOKÓŁ NR 6640.33.2021\_12322**  
**weryfikacji wyników zgłoszonych prac geodezyjnych**

1. Data otrzymania zawiadomienia o przekazaniu wyników zgłoszonych prac geodezyjnych:  
**13-05-2021 r.**

2. Osoba dokonująca weryfikacji:

**PODGiK/ Krzysztof Czaplowski**

*(imię i nazwisko, stanowisko służbowe)*

3. Nazwa wykonawcy prac geodezyjnych:

**GEOSYSTEM JERZY CIESZKO ul. Wacławowa IV 6/2 78-400 Szczecinek NIP: 673-138-25-68 REGON: 321479920**

4. Kierownik prac geodezyjnych:

**CIESZKO JERZY Nr upr.: 4389 (1,2,3)**

*(imię i nazwisko, numer uprawnień zawodowych)*

5. Wynik weryfikacji zgodności z obowiązującymi przepisami prawa z zakresu geodezji i kartografii, w szczególności dotyczącymi kompletności przekazanych wyników:

pozytywny

negatywny - stwierdzam następujące braki w przekazanej dokumentacji: -

6. Wynik weryfikacji zgodności z obowiązującymi przepisami prawa z zakresu geodezji i kartografii, w szczególności dotyczącymi wykonywania pomiarów, o których mowa w art. 2 pkt 1 lit. a ustawy<sup>1</sup> oraz opracowywania wyników tych pomiarów:

pozytywny

negatywny - stwierdzam następujące nieprawidłowości wynikające z naruszenia przepisów prawa: -

7. Wynik weryfikacji spójności przekazywanych zbiorów danych z bazami danych prowadzonymi przez ten organ:

pozytywny

negatywny - stwierdzam następujące błędy w przekazanych zbiorach danych: -

8. Ostateczny wynik weryfikacji prac operatu technicznego przekazanego przez wykonawcę uwzględniający wyniki cząstkowe opisane w pkt 5–7:

pozytywny<sup>2</sup>

negatywny

9. Informacje dodatkowe<sup>3</sup>: -

10. Protokół sporządzono w dwóch jednobrzmiących egzemplarzach, z których jeden otrzymuje wykonawca prac geodezyjnych<sup>4</sup>.

**18-05-2021 r.**.....

*(data i podpis organu lub osoby upoważnionej przez organ)*

<sup>1</sup> Ustawa z dnia 17 maja 1989 r. – Prawo geodezyjne i kartograficzne (Dz. U. z 2020 r. poz. 276, 284, 782 i 1086).

<sup>2</sup> Wynik pozytywny może być uzyskany pod warunkiem uzyskania pozytywnych ocen w każdym z punktów od 5 do 7.

<sup>3</sup> Przez informacje dodatkowe należy rozumieć w szczególności informacje o tym, że protokół zawiera wyniki weryfikacji usunięcia nieprawidłowości stwierdzonych we wcześniejszym protokole weryfikacji.

<sup>4</sup> Obowiązek sporządzania dwóch egzemplarzy nie dotyczy protokołu w postaci dokumentu elektronicznego.